



Namsskogan Fjellstyre (se adresseliste)

Namsskogan 11.12.18.

INNKALLING TIL FJELLSTYREMØTE 18. DESEMBER 2018

Namsskogan fjellstyre innkalles til møte **tirsdag 18. desember 2018 kl. 1800**.
Møtested er på Nyrudstua der vi avslutter møtet med et felles måltid.

SAKLISTE

Referatsaker:

- R 23/18: Elgjakta 2018
- R 24/18: Møte med jaktledere
- R 25/18: Lokale lønnsforhandlinger

Diskusjonssaker:

Ordinære saker:

- Sak 17/18: Strategisk næringsplan 2018-2021 Namsskogan kommune - høring
- Sak 18/18: Utleiepriser hytter og båter 2019
- Sak 19/18: Prisendring båtplass ved flytebrygge ved Frøyningen
- Sak 20/18: Permanent merking av rekreasjonsløyper for snøscooter
- Sak 21/18: Møteplan 2019

Eventuelle forfall bes meldes så snart som mulig slik at varamedlem kan innkalles.

Vel møtt!

Med hilsen
Namsskogan fjellstyre
for styreleder Birgit Johansen


Sissel K Grongstad
Daglig leder/Fjelloppsyn

Vedlegg : Sak 17-21/18 med vedlegg



Adresseliste

Birgit Johansen	Namsskoganveien - 7890 Namsskogan (e-post)
Trond Håvard Årsandøy	7890 Namsskogan (e-post)
Marte Bergli	7890 Namsskogan (e-post)
Jon Inge Vik	Grøndalen Gård - 7893 Skorovatn (e-post)
Pål Kristoffer Toven	Botnanvegen 761 - 7810 Namsos (e-post)

Kopi

Reidar Smalås	e-post: reidar.smalas@fjellstyrene.no
Namsskogan kommune	e-post: postmottak@namsskogan.kommune.no





Namsskogan: 10.12.18.

Møtedato: 18.12.18.

Saksbehandler: Sissel K Grongstad

Saknr: 17/18

Arkiv nr:

SAK 17/18: Strategisk næringsplan 2018-2021 Namsskogan kommune - høring

Saksdokumenter:

Strategisk næringsplan – arbeidsdokument (Rev2/11)

(<https://www.namsskogan.kommune.no/aktuelt/horing-strategisk-naringsplan-2018-2021.3931.aspx>)

Saksopplysninger:

Namsskogan kommune har lagt ut «Strategisk næringsplan 2018-2021» til offentlig høring.

Målet for næringsarbeidet er:

«Det skal satses på næringsutvikling med siktemål å øke dagens innbyggertall i planperioden.»

Planen er delt inn i 7 strategitema: Jordbruk, Skogbruk/utmarksnæring, reindrift, kultur/bolyst/næring, reiseliv/servicenæring, øvrig næring og samarbeid. I handlingsplanen beskrives tiltak under hver strategi.

Namsskogan kommune går inn for å engasjere Namdalshagen AS til å utføre og følge opp næringsarbeidet i Namsskogan framover.

Høringsfrist er satt til 21. desember 2018.

Saksbehandlers vurderinger og begrunnelse:

Kommunen skal først få ros for å utarbeidet et enkelt og oversiktlig dokument som det er greit å forstå og forholde seg til.

Fjellosog fjellstyrets grunnverdier går ut på at ressursene skal administreres og forvaltes lokalt, slik at det fremmer næringslivet i bygda. Denne grunnholdningen vil gjenspeile fjellstyrets innspill i næringsplanen.

Saksbehandler savner en tydeliggjøring av hva som betyr noe for Namsskogan som kommune og område. Fjellstyret er medlem i Visit Namsskogan og i Visit Namdalen. Visit Namdalen arbeider for fokusområdene fiske, friluftsliv og fellesskap. Dette er verdier fjellstyret lett kan identifisere seg med. Saksbehandler hadde ønsket at kommunen var tydeligere på at utmarksnæring med fokus på disse elementene var viktig.

Fjellstyret drifter, inkludert kommuneskogen sine, 17 hytter for utleie. Antall utleiedøgn i løpet av et år ligger på 850-950 døgn. Over 95 % av besøkene er tilreisende. De fleste er fra Helgeland, Namdalen og Trøndelag, men også fra mange andre steder i Norge. To tredjedeler av belegget på hyttene er i månedene juli-august og september. Resten av året er det stort potensiale for utvikling og vekst. Det er ønskelig at utmarksnæring i form av utleie av hytter blir et målområde i næringsplanen, med fokus på økt aktivitet på vinteren.



Utmarksnæring ligger tett opp mot reiseliv, og foreslås tatt inn som et eget punkt i planen, eventuelt legges inn sammen med reiseliv – servicenæring.

Fjellevens hovedprinsipp bør også legges til grunn for selve næringslivsarbeidet. Fagområdet jordbruk har sin jordbrukssjef, fagområdet kultur har sin kultursjef osv. Saksbehandler mener det er viktig at reiseliv-utmarksnæring og servicenæring også har kommunal saksbehandler, en næringssjef. For å utvikle samarbeid med reiseliv og utmarksnæring i området kan en felles saksbehandler med Røyrvik være et bra alternativ, slik det er med både jordbrukssjef og skogbrukssjef. Arbeidet med Børgefjell nasjonalpark som aktivum for næringsutvikling og prosessen for å få en framtidig nasjonalparkkommunestatus kan også styrkes ved å samarbeide med Røyrvik.

Det er svakhet i planen at det ikke står noe om hvor store økonomiske rammer kommunen planlegger å bruke på næringslivsarbeid i planperioden.

Namsskogan fjellstyre er medlem i Visit Namsskogan. Visit Namsskogan er et bedriftsnettverk for reiselivet i Namsskogan som fjellstyret mener å ha god hjelp av, både når det gjelder felles markedsføring og ikke minst faglig og inspirerende meningsutveksling. Fjellstyret samarbeider med flere aktører, ikke minst genererer Namsskogan Familiepark bruk av våre utleiehytter og gir brukerne et helhetlig opplevelsestilbud fjellstyret lett kan identifiseres med. Saksbehandler mener kommunen bør vurdere å inngå et tettere samarbeid med Visit Namsskogan om utrettelse av næringslivsarbeid kommende planperiode. Namdalshagen kan være en ekstern ressurs ved behov i konkrete prosjekter.

Forslag til vedtak:

Namsskogan fjellstyre savner en tydeliggjøring av fokusområder i næringslivsarbeidet i Namsskogan. Fjellstyret mener utmarksnæring og reiseliv med fokusområder som fiske, friluftsliv og fellesskap er viktig.

Utmarksnæring er et eget fagområde og bør få omtale i et eget punkt i planen.

Fjellstyret mener fagområdene reiseliv, utmarksnæring og servicenæring og utvikling av vinterturisme må være et fokusområde.

En kommunal fagperson, gjerne sammen med Røyrvik, kan heve næringslivsarbeidet kommende planperiode med Børgefjell nasjonalpark som eget satsningsområde.

Det er ønskelig at kommunen utvikler samarbeidet med Visit Namsskogan i planperioden.

Behandling:

VEDTAK:



Namsskogan: 27.11.18.

Møtedato: 18.12.18.

Saksbehandler: Sissel K Grongstad

Sak nr: 18/18

Arkiv nr:

SAK 18/18: Utleiepriser hytter og båter 2019

Saksdokumenter:

Statistikk på hyttene

Saksopplysninger:

Resultatet av årets totale omsetning på hytteutleie foreligger ikke enda, men omsetningstallene fra salget via Inatur er klare pr 27.11.2018. De viser en nedgang på omsetningen på 11 % fra 2017.

Totalt antall utleiedøgn pr 30.11.2018 er 901 (inkl Frøyingsheimen og Bernehytta), og dette er et av de beste årene på statistikken Kun 2014 og 2017 var bedre. September ble i år den måneden med flest utleiedøgn. Mellingenhytta stod alene for 132 døgn som er ny rekord for den. Også Finntjønnhytta har hatt en god utvikling.

Konsumprisindeksen er på 3,1 % pr oktober 2018.

Saksbehandlers vurderinger og begrunnelse:

Fjellstyrehyttene utgjør en stor del av drifta i Namsskogan fjellstyre. Hytteportefølgen er stor og variert, og gir de bruksberettigede god adkomst til statsallmenningene. Under småvilt- og elgjakta er alle hyttene i bruk.

Bruken av fjellstyrehyttene medfører aktivitet og andre inntekter fra fiskere, jegere og friluftslivsfolk, og det er stor fokus på å gjøre tilbudene kjent i markedet. Hyttene markedsføres gjennom Inatur, Visit Namsskogan og Visit Namdalen, samt via sosiale media (Facebook og Instagram). Salget foregår i all hovedsak gjennom www.inatur.no.

Statistikken som presenteres er fra salget på Inatur. I tillegg kommer salg fra fjellstyrekontoret (småviltjakta og elgjakta). Ettersom det er på Inatur fjellstyret konkurrerer med de andre tilbyderne av hytter, vurderer saksbehandler det som mest riktig å holde fokus på denne statistikken.

Tre av hyttene har hatt omsetningsrekord i 2018: Litlgåsvassbua, Mellingenhytta og Finntjønnhytta. Fjellstyret har hatt fokus på markedsføring av Finntjønnhytta, spesielt om vinteren, og kanskje er det en effekt av dette vi nå ser. Stordalsbua har også en fin utvikling, men en liten nedgang fra i fjor. Stordalshytta og Storgåsvassbua har hatt en overraskende dropp i utleie i år og saksbehandler finner ingen spesiell forklaring på det.

Fjellstyret har vurdert det som fornuftig å indeksregulere utleieprisene ofte istedenfor å gjøre store prishopp med lengre tids mellomrom. Fjellstyret må samtidig vurdere hva markedet er villig til å betale for å bruke fjellstyrets hytter. Konkurransen om markedet oppleves generelt skjerpene ettersom det er mange tilbydere og flere nye hytter for brukerne å velge i.

Inatur er en viktig tilbyder og samarbeidspartner og vi ser at nye og gode bilder av hyttene er avgjørende for å nå ut på sosiale media. Daglig leder ønsker å kjøre noen «hyttekampanjer» gjennom året og ønsker da å ha mulighet til å avvike fra vedtatt pristabell. Det tenkes da på



pakketilbud med flere netter inkludert, scooterskyss innbakt i pris, oppvarming av hytta før ankomst etc. Målsettingen er å øke synligheten og få flere overnattingsdøgn totalt.

Utleien av hyttene er samlet sett det nest beste gjennom tidene. Det foreslås å prisregulere utleien med 3,1 % (tilsvarende KPI).

Utleieprisene på hyttene på Moen-eiendommen foreslås endret tilsvarende som for fjellstyrehyttene.

Prisene på båtutleie foreslås også å følge samme generelle prisvekst.

Forslag til vedtak:

Prisendringer pr utleiedøgn vedtas som presentert i tabellen under.

Nr	Hyttenavn	Antall sengeplasser	Avstand fra veg sommer	Avstand fra veg vinter	2018		2019	
					Pris pr døgn 9-24/9	Pris pr døgn ellers	Pris pr døgn 9-24/9	Pris pr døgn ellers
1	Stordalsbua	4	0,3 km	10,0 km	1150	900	1190	930
2	Stordalshytta	8+1	0,0 km	9,5 km	1390	990	1430	1020
3	Storgåsvassbua	6	3,5 km	6,0 km	930	710	960	740
4	Litlgåsvassbua	2+1	3,5 km	4,0 km	690	520	710	540
5	Storholmhytta	6+2	0,9 km	3,0 km	820	820	850	850
6	Langholmhytta	6	0,9 km	1,7 km	710	710	730	730
7	Mellingenhytta	8	0,0 km	0,8 km	1375	1150	1420	1190
8	Namskrokhytta	4	4,0 km	8,0 km	750	520	770	540
9	Skogstua	4	4,0 km	8,0 km	675	125	700	130
10	Snåsamostua	7+1	0,0 km	5,5 km	990	690	1020	710
11	Finntjønnhytta	6	4,0 km	9,0 km	1090	770	1120	790
12	Sandåstua	3	0,6 km	3,5 km	595	420	610	430
13	Mattisstua	4+2	0,6 km	3,5 km	870	650	900	670
13b	Mattisstua + 12	4+2+3	0,6 km	3,5 km	1150	890	1190	920
14	Tromsdalshytta	4	4,5 km	6,0 km	670	-	690	-
15	Westinhytta	6+2	0,0 km	0,1 km	1200	900	1240	930
17	Frøyingsheimen	16+2	2,0 km	2,0 km	1460	1460	1500	1500
18	Bernehytta	4	2,0 km	2,0 km	780	650	800	670
Separat båtutleie Mellingsvatnet og Frøyningen					190	190	195	195

Prisene er inkludert 12 % moms.

Ved sammenhengende leie av hytte/båt i 7 døgn eller mer gis 10 % rabatt.

Ved sammenhengende leie av hytte/båt i 14 dager eller mer gis 25 % rabatt.

Daglig leder gis myndighet til å avvike fra pristabellen i forbindelse med salg av pakketilbud på enkelte hytter i løpet av året.

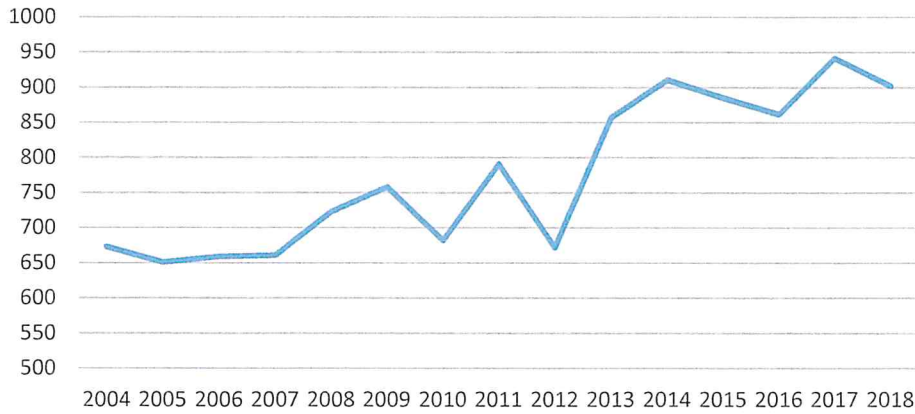


Behandling:

VEDTAK:

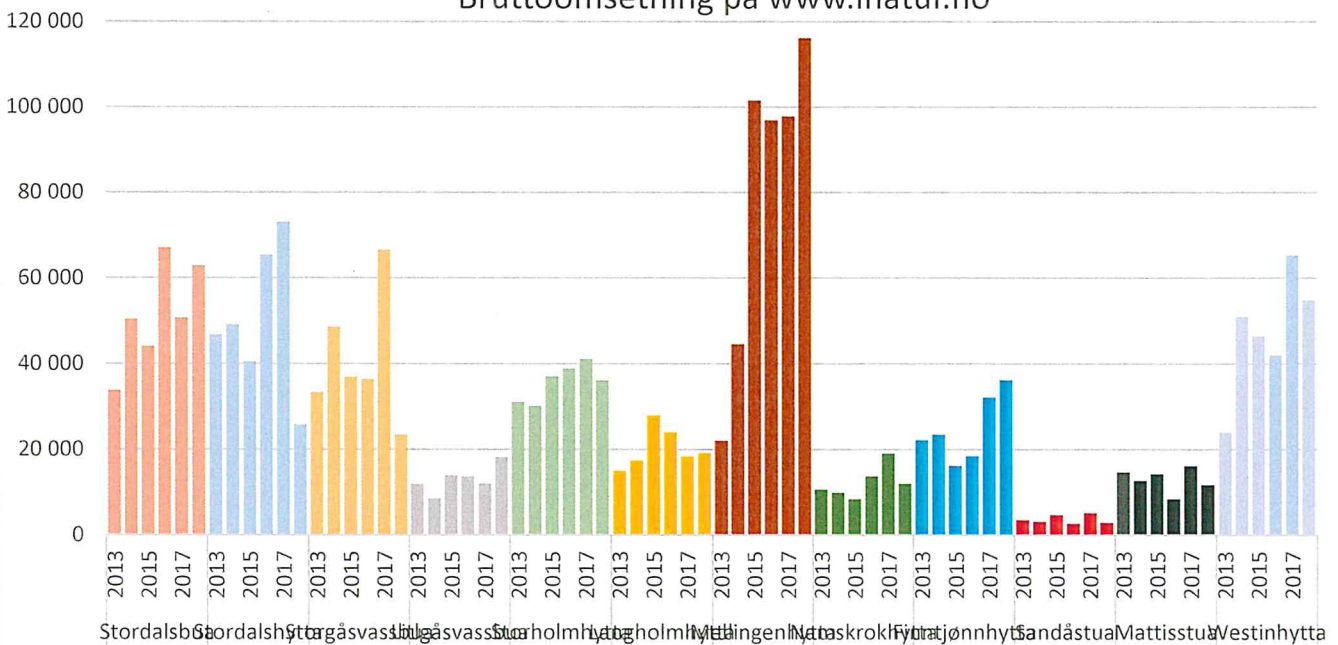
Utleie fjellstyrehytter

Antall døgn inkl kommuneskogens hytter



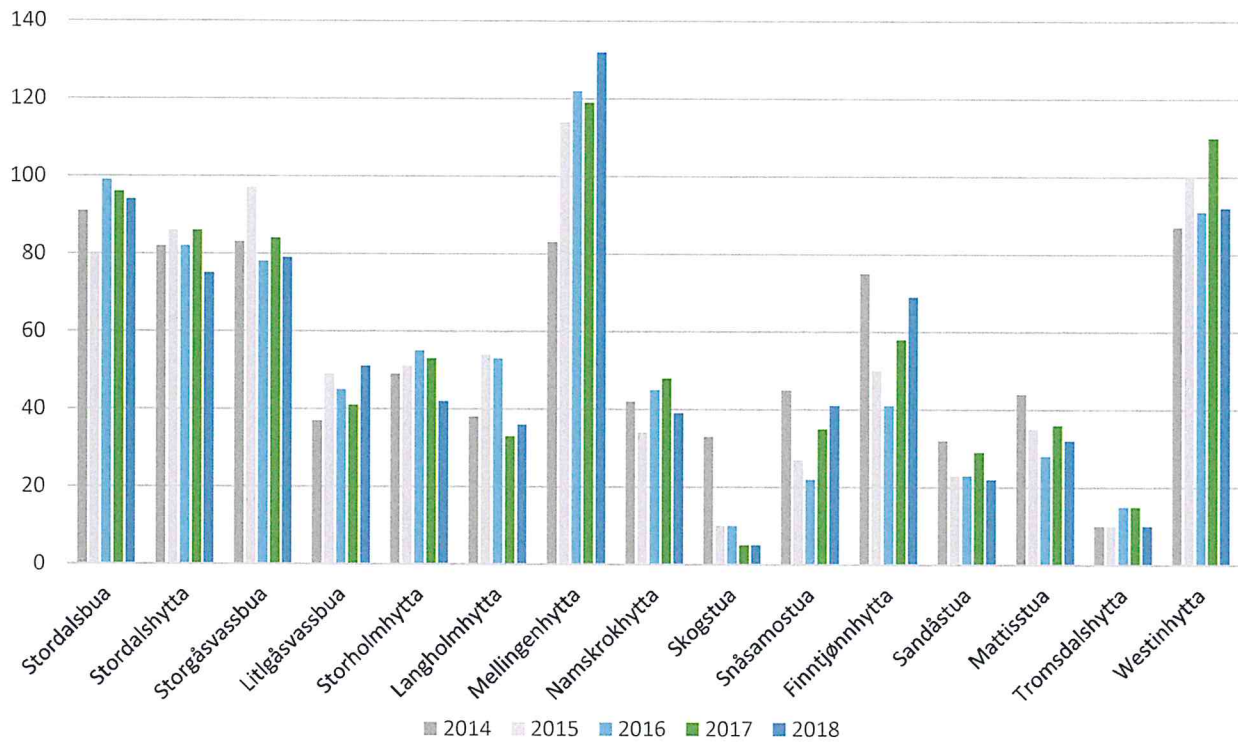
Hytteutleie

Bruttoomsetning på www.inatur.no



Utleiedøgn pr hytte

Perioden 2014-2018





Namsskogan: 04.12.18.

Møtedato: 18.12.18.

Saknr: 19/18

Saksbehandler: Sissel K Grongstad

Arkiv nr:

SAK 19/18: Prisendring båt plass ved flytebrygge ved Frøyningen

Saksdokumenter:

Ingen.

Saksopplysninger:

Prisen for en båt plass ved flytebrygga ved Frøyningen er pr nå kr 1.185,- + mva.
Prisen ble fastsatt på fjellstyrets møte i desember 2017.

Fjellstyret har hatt praksis på å prisjustere sine tjenester med jevne mellomrom i stedet for å ta store prishopp med lengre mellomrom.

Den generelle prisveksten har det siste året vært på 3,1 %.

Saksbehandlers vurderinger og begrunnelse:

Namsskogan fjellstyre har pr i dag 3 båt plasser ved Frøyningen som leies ut til en pris av kr 1.185,- + mva. Utleieinntektene bidrar til drift av brygga.

Prisene på båt plassene ved flytebrygga foreslås prisjustert tilsvarende prisstigningen, det vil si ca 3,1 %.

FORSLAG TIL VEDTAK:

Prisen for en båt plass ved flytebrygga ved Frøyningen settes til kr 1.220,- + mva. Prisen gjøres gjeldende fra og med sesongen 2019.

Behandling:

VEDTAK:



Namsskogan: 11.12.18.

Møtedato: 18.12.18.

Saksbehandler: Sissel K Grongstad

Saknr: 20/18

Arkiv nr:

SAK 20/18: Permanent merking av rekreasjonsløyper for snøscooter

Saksdokumenter:

Høringsbrev: Permanent merking av rekreasjonsløyper for snøscooter (datert 08.11.2018)

Saksopplysninger:

Namsskogan kommune hører forslag om permanent merking av rekreasjonsløyper for snøscooter i Namsskogan. Forslaget er begrunnet med at løypenettet ligger i kalvingsland for rein og at det er knyttet store utfordringer til drift av det løypenettet som er etablert.

Kommunen vurderer å rullere forskrifta i 2019.

Høringsfrist er satt til 10. desember 2018. Saksbehandler ba om utvidet høringsfrist og den er innvilget til 19.12.2018 i påvente av planlagt fjellstyremøte.

Saksbehandlers vurderinger og begrunnelse:

Saksbehandler mener at Namsskogan fjellstyre forholder seg til allerede inngåtte avtaler om merking av snøscooterløyper på statsallmenning, sist inngått for perioden 2018-2021. Disse avtalene er inngått i samarbeid med Statskog SF, som er grunneier på statsallmenning.

I avtalene står det: *"Merking/skilting av løypa skal skje etter forutgående godkjenning fra Namsskogan fjellstyre. Bruk av plaststikker tillates ikke."* (jfr avtalens pkt 7.2.).

Inngåtte avtaler har tatt utgangspunkt i det som er hovedregelen i forskriften, det vil si merkinga skal foregå etter at snøen har kommet om høsten og tas inn igjen før snøen går om vinteren.

Fjellstyret og Statskog SF har sett at kommunen ikke innfrir vilkårene i de inngåtte avtalene og det er sendt et brev til kommunen der flere avvik er påpekt. Avvikene er av vesentlig karakter og det vurderes å inndra grunneiertillatelsene. Det er ikke mottatt noe svar på brevet.

Sett fra de bruksberettigedes ståsted er det liten forskjell på midlertidig merking og permanent merking på de strekningen som er foreslått permanent merket. Traseene går i hovedsak i skogkledt terreng og er vurdert å gjøre lite ut av seg. Saksbehandler mener imidlertid det er for tidlig med permanent merking av løypenettet. Det er Statskog SF enige i. Ettersom Statskog SF ikke har hatt noen henvendelser om permanent merking er det ikke kjent at dette er gjort noen andre steder i landet. Kommunen vurderer å rullere forskriften i 2019, og da bør hele løypenettet evalueres. Etter evaluering og eventuelle nye tilpasninger hadde det vært mer naturlig å begynne med permanent merking.

Fjellstyret er opptatt av at all merking følges opp og at kommunen tar fullt og helt ansvar for dette. Den største bruken av statsallmenning foregår på barmark og fjellstyret vil ikke akseptere at rekreasjonsløypenettet skjemmer ut statsallmenningene med gjenglemte merkestikker, skilt som har falt ned, søppel etc. Dette forventer vi at kommunen tar på alvor.

**Forslag til vedtak:**

Namsskogan fjellstyre har ingen prinsipielle innvendinger til forslag om permanent merking av rekreasjonsløpenettet for snøscooter jfr høringsbrev datert 08.11.2018. Det er en forutsetning at merkingen følger en standard som ivaretar andre natur- og friluftslivsinteresser.

Namsskogan fjellstyre forutsetter av reindriften ikke har noen innvendinger mot merkingen.

Namsskogan fjellstyre mener permanent merking bør avvendes til etter evaluering og eventuelle tilpasninger av ny forskrift.

Namsskogan fjellstyre imøteser et skriftlig svar på brev datert 24.09.2018.

Behandling:**VEDTAK:**



Namsskogan kommune

Nærings- og utviklingsetaten

Namsskogan Fjellstyre
Turistveien 2

7890 NAMSSKOGAN

Vår ref:
18/7613-1-BTN

L.nr.
26720/18

Arkiv:

Deres ref:

Dato:
08.11.2018

PERMANENT MERKING AV REKREASJONSLØYPER FOR SNØSCOOTER

Namsskogan kommune går nå inn i sin fjerde sesong etter etableringen av rekreasjonsløyper for snøscooter. Siste evalueringsmøte ble avholdt i Røyrvik 29.10.2018 sammen med politi, fylkesmannen og reindrift. Tilbakemeldingene er generelt greie og det er ikke avdekket de store utfordringene mot disse aktørene, slik løypenettet ligger i dag. Namsskogan har ca 11 mil med løypenett og vurderer å rullere forskrifta i 2019. Hensikten med rulleringen er ikke å etablere flere nye traseer men å ta tak i utfordringer vi har i den enkelte etablerte trase. Vi trenger å få endret litt i forholdet til bekker, skråninger og snøskavler som driver og flytter på seg. Videre vil det komme spørsmål om tilknytningstraseer men disse vil ligge nært opptil eksisterende bebyggelse og etablerte traseer i dalførene. Den største endringer er med bakgrunn i spørsmål fra Grong kommune om en tilknytningstrase ned mot kommunegrensen i Grøndalen. Men først og fremst er fokuset mot løypenettet som er etablert og hvordan det driftes i dag.

I et varig perspektiv ser vi utfordringer med å drifte løypenettet slik det er i dag. Oppsetting av merking og nedplukking av merking er meget arbeidskrevende og bringer med seg en del unødvendig trafikk før og ikke minst etter stenging. Vi ser mange gode argumenter for å prøve fastmerking av løypene som står hele året igjennom. Det foreslås å bruke 3 meters impregnerte stolper med rødt kryss lik svensk merking, utplassert med ca 50 meters mellomrom i terrenget og med lengre avstand (ca 100 meter) etter skogsbilveier.

I merknadene til motorferdselsforskrifta §4a står det følgende om merking av løypenettet:

«Merkingen av snøscooterløypene skal som hovedregel ikke stå hele året gjennom, men settes ut etter at snøen er kommet om høsten og tas inn før snøen går om våren. I noen områder kan det være aktuelt med fastmerking av snøscooterløypene. Dette er særlig aktuelt i områder hvor løypa går gjennom kalvingsland for reinsdyr. I slike områder kan det være vanskelig å hente inn merkestikkene på våren uten at reinen forstyrres. Slik fastmerking bør komme i stand i et samarbeid mellom kommunen og fylkesmannen.»

Hele løypenettet i namsskogan er definert til å ligge i kalvingsland for reinsdyr slik at kommunen mener vi har hjemmel i forskrift til å etablere fastmerking så lenge dette skjer i samråd med reindriften, grunneierne og fylkesmannen. Kommunen anser det som nødvendig og sette vilkår, eller etablere en avtale med reindrift og grunneier, som gir de adgang til å kreve fastmerkingen fjernet dersom dette skaper uventede konsekvenser.

Postadresse:
Namsskogan kommune
7890 Namsskogan
E-post: postmottak@namsskogan.kommune.no
Hjemmeside: www.namsskogan.kommune.no

Sentralbord: 74 33 32 00
Telefaks:
Saksbehandler tlf: 74 33 32 81

Bankgiro: 4472.06.00045
Bankgiro for skatt: 6345.06.17409
Org. nr: NO 864 982 212

Namsskogan kommune ser følgende fordeler med å etablere fastmerking.

- Mindre trafikk i forbindelse med åpning og stenging av løypenettet, spesielt om våren etter stenging, vil det være fordelaktig for reindrift så lenge den fysiske merkingen ikke skaper konsekvenser.
- Ved utfordrende værforhold slik som sist vår er det ikke nødvendig å ut i terrenget i de lavereliggende områdene da en kan starte i fra Steinfjelltunellen. Med unntak av traseen opp imot Finntjønnhytta. Der må en bruke traseen fra Sandådalen for å komme seg opp i terrenget.
- Vil forbygge skader på terrenget ved å kunne stenge uten å må plukke ned stikker ved utfordrende værforhold med mye nedbør og høye temperaturer som gir rask snøtining.
- Miljømessig vil det være en fordel i forhold til stikker som faller ned i løpet av vinteren. Dette er en utfordring i dag og krever mye innsats for å rydde opp i. Med små avvik i stikkingen av traseene fra år til år vil en nødvendigvis ikke finne alle stikkene som faller ned. Dette problemet kan en fjerne med fastmerking.
- I og med at Namsskogan kommune har tatt et miljøvalg med å kun bruke bambus, som er vanskeligere å se en plastikkstikker, vil fastmerking trolig oppleves som en mer tydeligere merking.
- Tydeligere merking vil bedre sikkerheten til brukerne og når løypenettet har blitt mest mulig statisk vil kommunen kunne gi ut GPX filer til bruk i GPS.

I første omgang foreslås det å sette opp fastmerking i skogkledd terreng. Se vedlagt kart som viser omfanget av merkingen. **Blå linje = ordinær merking. Rødlinje = fastmerking.** Namsskogan kommune er klar over at fastmerkingen vil ha en stor engangskostnad, men dette dekkes inn av inntekter fra løypenettet og vil betale seg selv over en 5-10 årsperiode, da vi har en del årlige kostnader med kjøp av merkemateriell.

Tre av traseene ligger i mer åpent terreng:

- Fra Skorovatn og til Røyrvik kommunegrense.
- I høyspentraseen fra Teltjønnna og nordover mot kryssingen av Namsen.
- Fra Steinfjelltunellen og ned mot Sandådalen.

Disse tre trasebitene ligger nært opptil eksisterende bebyggelse, vei eller høyspent og ønskes fastmerket for å samle erfaringer fra merking i mer åpent terreng.

Veldig mye av Namsskogan sitt løypenett er med hensikt knyttet opp imot arealer som allerede er berørt i form av skogsbilveier, høyspent og gamle driftsveier i forbindelse med høyspent. Dette er gjort for å ikke ta i bruk nye uberørte arealer. Namsskogan kommune mener at terskelen for å tillate fastmerking som foreslått dermed bør være lavere enn i mer uberørte arealer.

Det settes en høringsfrist til **10.12.2018** til å komme med merknader til forslaget.

På forespørsel til bjorn.tore.nordlund@namsskogan.kommune.no kan det oversendes ett større kart i A0 eller en SOSI fil. Tegningregler må i så fall defineres selv.

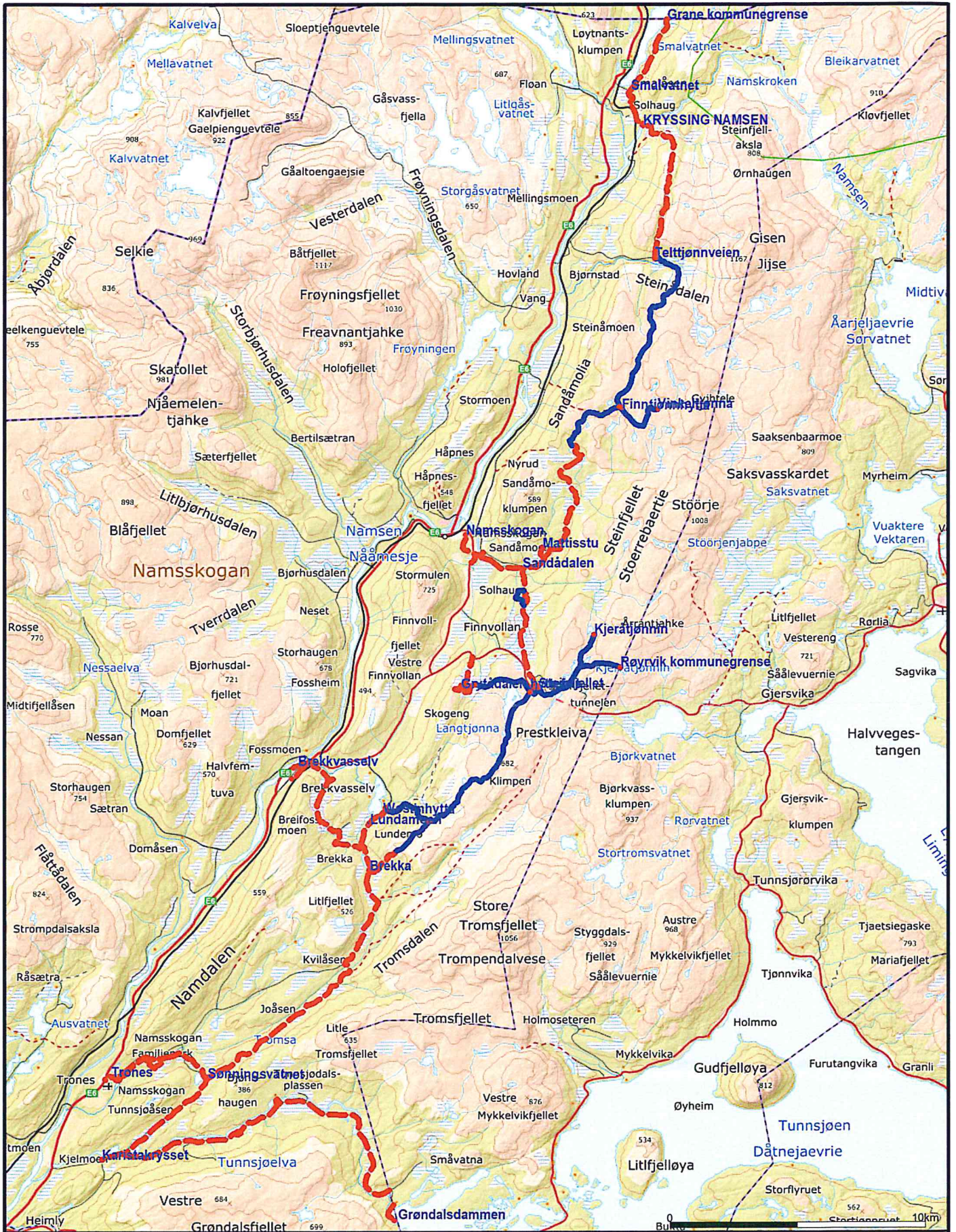
Med hilsen

Bjørn Tore Nordlund
Kommunalsjef teknisk

Dokumentet er elektronisk godkjent og har derfor ingen underskrift

Vedlegg: PERMANENT LØYPEMERKING REKREASJONSLØYPER A4_4.PDF

Partsliste:



— Alle linjer
 ▲ 1000
 ○ Default
 ■ Eiendomsgranse

Beliggenhet og høyder må oppfattes som orienterende.



 powel

Dato: 2018.11.09
 Sign: bno

Powel ASA
 Gemini

Målestokk
 1:20000



 N



Namsskogan: 11.12.18.

Møtedato: 18.12.18.

Saksbehandler: Sissel K Grongstad

Saknr: 21/18

Arkiv nr:

SAK 21/18: Møteplan 2019

Saksdokumenter:

Ingen

Saksopplysninger:

Kommuneloven har i § 13 bestemmelser om at kommunale møter skal være offentlige. Fjellstyret er ingen kommunal nemnd og omfattes derfor ikke av kommunelovens bestemmelser. Norges fjellstyresamband mener likevel at fjellstyrene bør praktisere møteoffentlighet i henhold til kommunelovens bestemmelser så langt det passer.

Namsskogan fjellstyre har hatt praksis med at møtene er åpne så lenge fjellstyret ikke behandler saker som skal unntas offentlighet.

Saksbehandlers vurderinger og begrunnelse:

Fjellstyrets møter er åpne for alle, og for å skape engasjement er det viktig at fjellstyret legger til rette for at brukerne kan møte. Et viktig poeng for å få folk til å møte på møtene er at de er gjort kjent i god tid. Det er også en fordel for administrasjonen i fjellstyret at møtedatoer er satt i god tid.

Det er samtidig viktig at fjellstyrets fleksibilitet fortsatt ivaretas slik at det kan sendes innkalling på kort varsel for å få diskutert innkomne saker.

Forslag til vedtak:

Namsskogan fjellstyre vedtar følgende møteplan for 2019:

Onsdag 16. januar 2019

Tirsdag 5. mars 2019

Tirsdag 2. april 2019

Tirsdag 25. juni 2019

Tirsdag 27. august 2019

Tirsdag 5. november 2019

Tirsdag 17. desember 2019

Fast møtested og klokkeslett er fjellstyrets kontor på Turisten kl 1900. Møter kan bli lagt andre steder om det er behov for å kombinere møtene med befaringer e.l. Informasjon om møtene med møteinnkalling og sakliste legges ut på fjellstyrets hjemmesider.

Begrunnelse: